



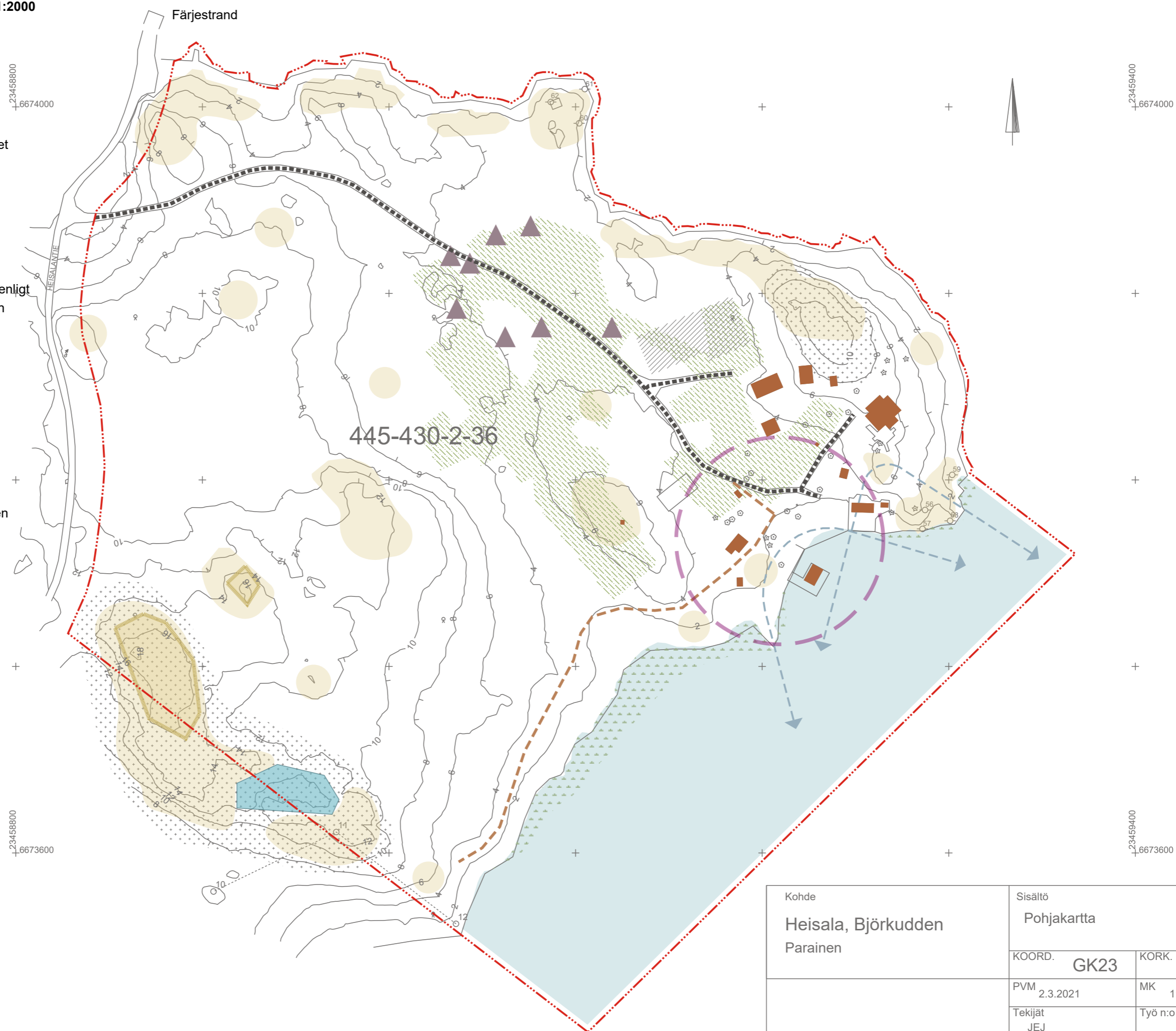


ANALYSKARTA AV LANDSKAPEN - 1:2000

LEGENDA

-  Befintlig byggnad
-  Område utjämnat för byggandet
-  Väg
-  Stig
-  Gammal åker / äng (Baskarta 1968)
-  De observerade åkerruinerna enligt den arkeologiska inventeringen
-  Kalt berg
-  Skogbevuxna klippan
-  Myrfläck
-  En högre terrängpunkt som sticker ut från omgivningen
-  Utsiktssektor som är mer öppen än annan miljön
-  Vass
-  Hav
-  Knutpunkt som ska utvecklas



Kohde <b>Heisala, Björkudden</b> Parainen	Sisältö Pohjakartta	
	KOORD. <b>GK23</b>	KORK. <b>N2000</b>
	PVM 2.3.2021	MK 1:2000
	Tekijät JEJ	Työ n:o