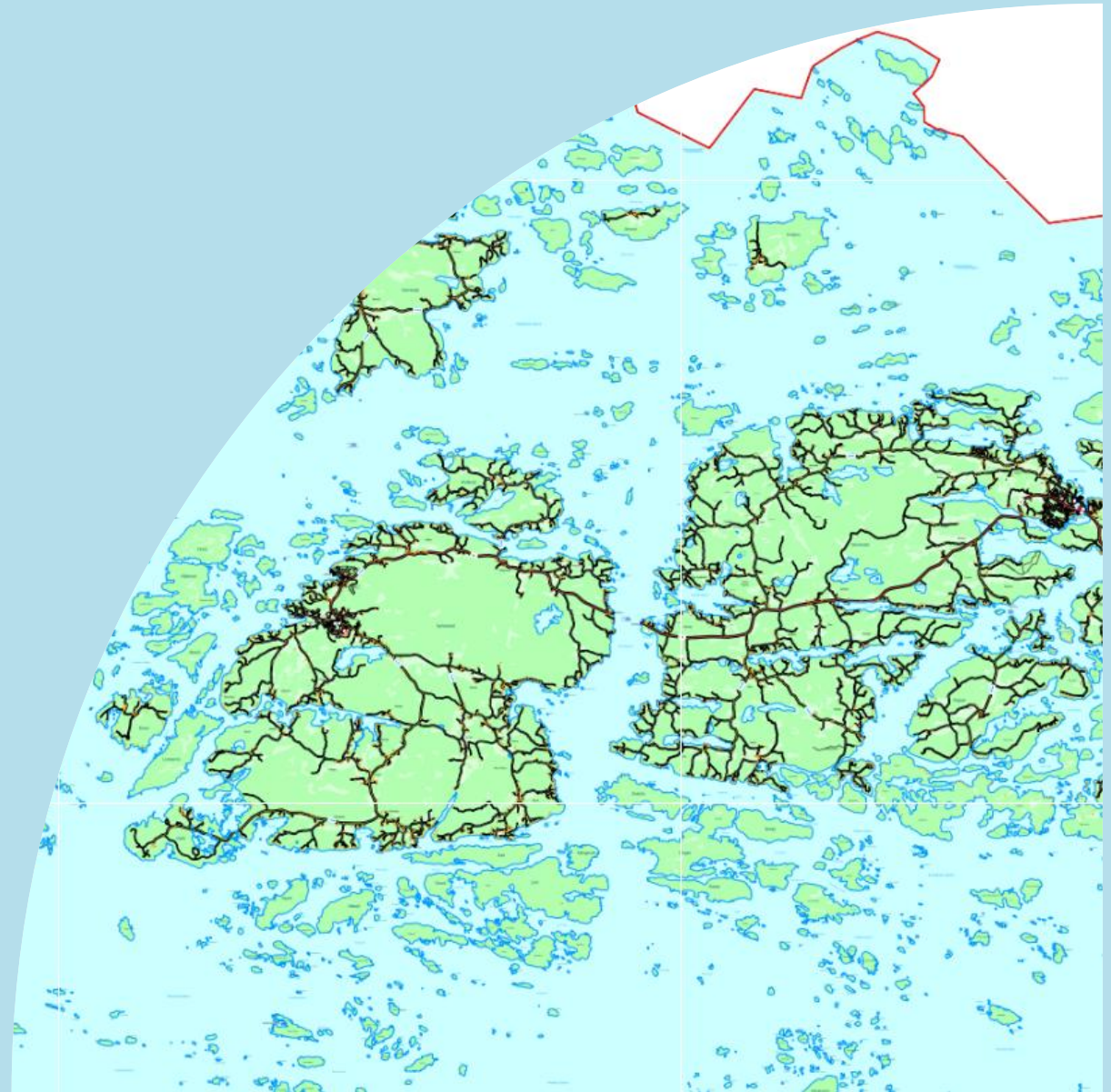


Pargas stads karttjänst Paraisten kaupungin karttapalvelu



Pargas
Parainen



Innehåll - Sisältö

1. Grundfunktioner - Perustoiminnot

- 3. Översikt - Yleiskatsaus
- 4. Kartmaterial - Kartta-aineisto

2. Planeutdrag - Kaavaote

- 5-8. Planeutdrag - Kaavaote
- 9. Detaljplanesammanställning - Asemakaavayhdistelmä
- 10. Planer under beredning - Vireillä olevat kaavat

3. Utskrift till pdf (kartutdrag) - Tulostus PDF-muotoon (karttaote)

- 11. Utskrift - Tulostus

4. Koordinater - Koordinaatit

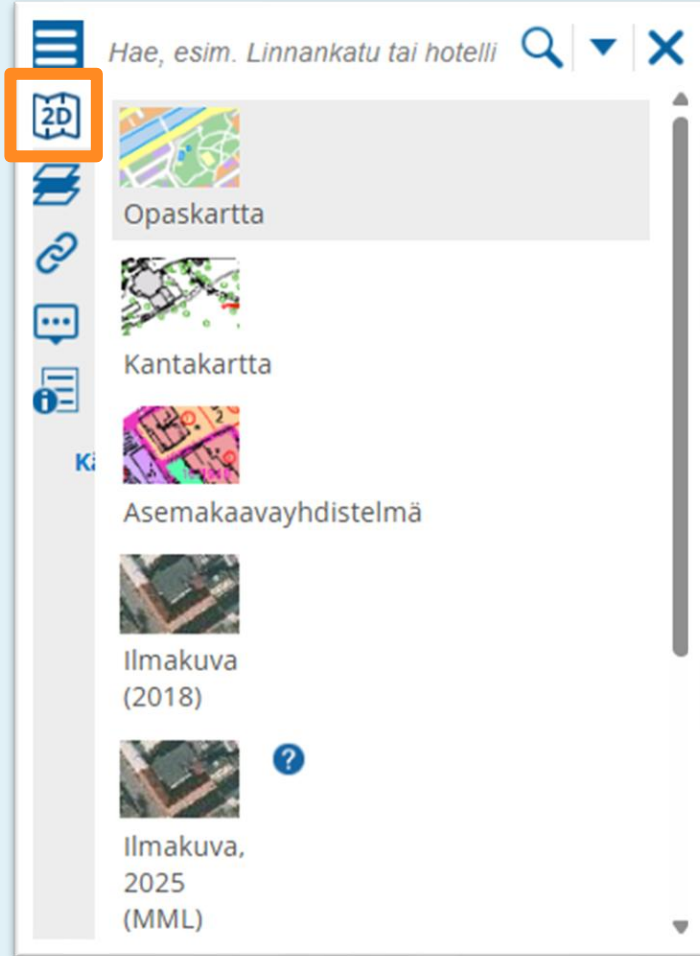
- 12 Koordinater - Koordinaatit

Karttjänstens grundfunktioner – Karttapalvelun perustoiminnot

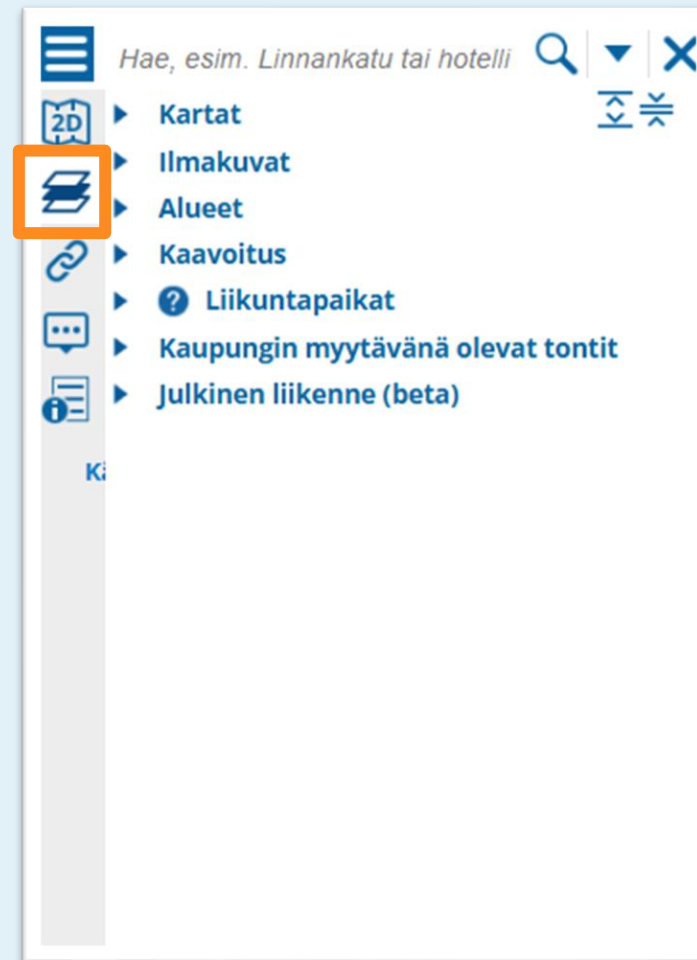
The image shows a screenshot of a web-based map application interface. The map displays a geographical area with green land and blue water. The interface includes several toolbars and labels:

- Search Function:** "Sökfunktion Hakutoiminto" with a search bar containing the text "Hae, esim. Linnankatu tai hotelli".
- Language Selection:** "Välj spårk Valitse kieli" with a globe icon and "FIN" selected.
- Background Maps:** "Bakgrundskartor Taustakartat" and "Layers Tasot" with icons for 2D and layers.
- Map Settings:** "Utskrift mm. Tulosta mm." (Print), "Mäta avstånd Mittaa etäisyys" (Measure distance), "Visa din plats på kartan Näytä sijaintisi kartalla" (Show your location), and "Zoom" (plus and minus icons).
- Map Style:** "Kartalla näkyvissä" (Map visible) with "Opaskartta" (Topographic map) selected.
- Logos and Footer:** "Pargas Parainen" logo and "© Pargas stad - © Paraisien kaupunki. Päivitetty 30.5.2026 2 km Paikallinen P: 6684221 I: 23464027 Trimble".

Här väljer man bakgrundskarta:
Tässä valitset taustakartan:



Här väljer man layers (lager)
Tässä valitset tasot:



Hur hittar jag detalj-, general-, eller stranddetaljplanen för mitt område?

Miten löydän alueeni asemakaavan, yleiskaavan tai ranta-asemakaavan?

Rör dig till ditt område på kartan. Du kan också söka på adress eller fastighetsbeteckning i sökfältet.

Siirry kartalla omalle alueellesi. Voit myös hakea osoitteella tai kiinteistötunnuksella hakukentässä.



Hur hittar jag detalj-, general-, eller stranddetaljplanen för mitt område?

Miten löydän alueeni asemakaavan, yleiskaavan tai ranta-asemakaavan?

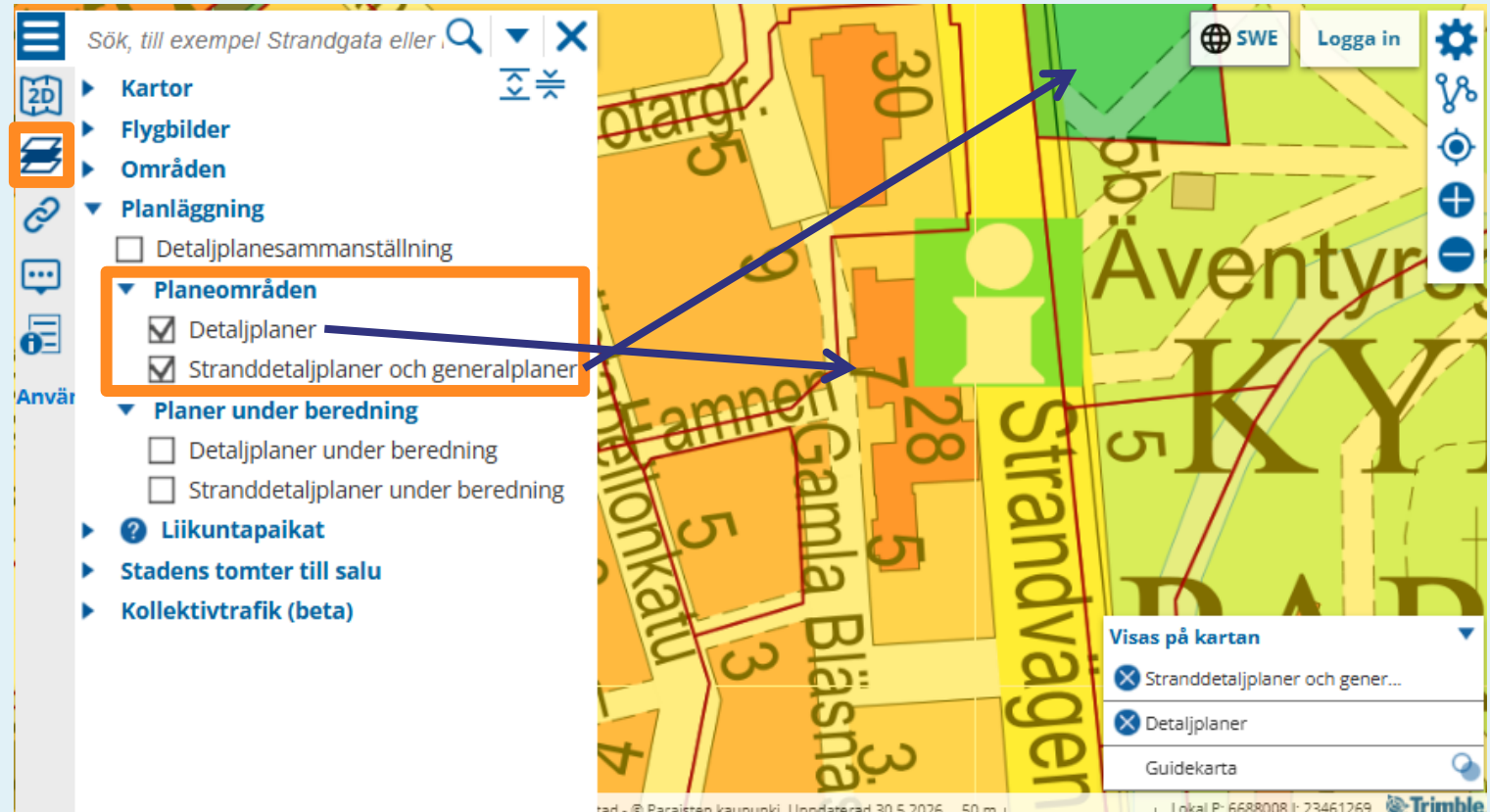
Kryssa i planeområdena under layers.
Detaljplaner är gula områden på kartan.

Stranddetaljplaner eller generalplaner är gröna områden på kartan.

Ruksaa kaava-alueet tasoista.

Asemakaavat ovat kartalla keltaisia alueita.

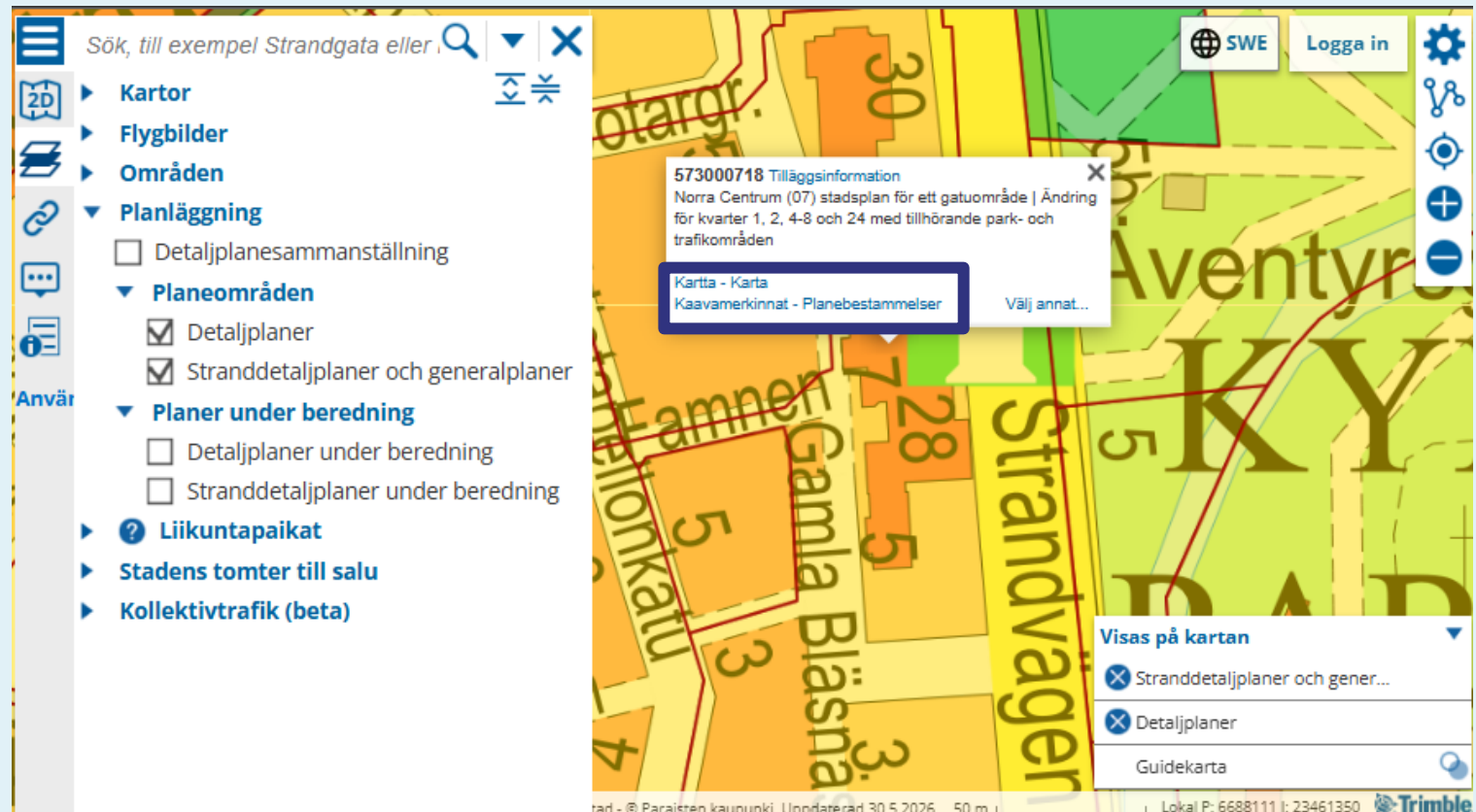
Ranta-asemakaavat tai **yleiskaavat** ovat kartalla vihreitä alueita.



Hur hittar jag detalj-, general-, eller stranddetaljplanen för mitt område?

Miten löydän alueeni asemakaavan, yleiskaavan tai ranta-asemakaavan?

- Du klickar på området som täcker din tomt eller fastighet.
- I rutan klickar du på länkarna för att öppna planekartan och planebestämmelserna i pdf format.
- Om det inte finns ett planeområde på din fastighet, så saknas ikraftvarande plan på området
- Klikkaa aluetta, joka kattaa tonttisi tai kiinteistösi.
- Valitse avautuvasta ikkunasta linkit avataksesi kaavakartan ja kaavamääräykset PDF-muodossa.
- Jos kiinteistölläsi ei ole kaava-alueita, alueella ei ole voimassa olevaa kaavaa.

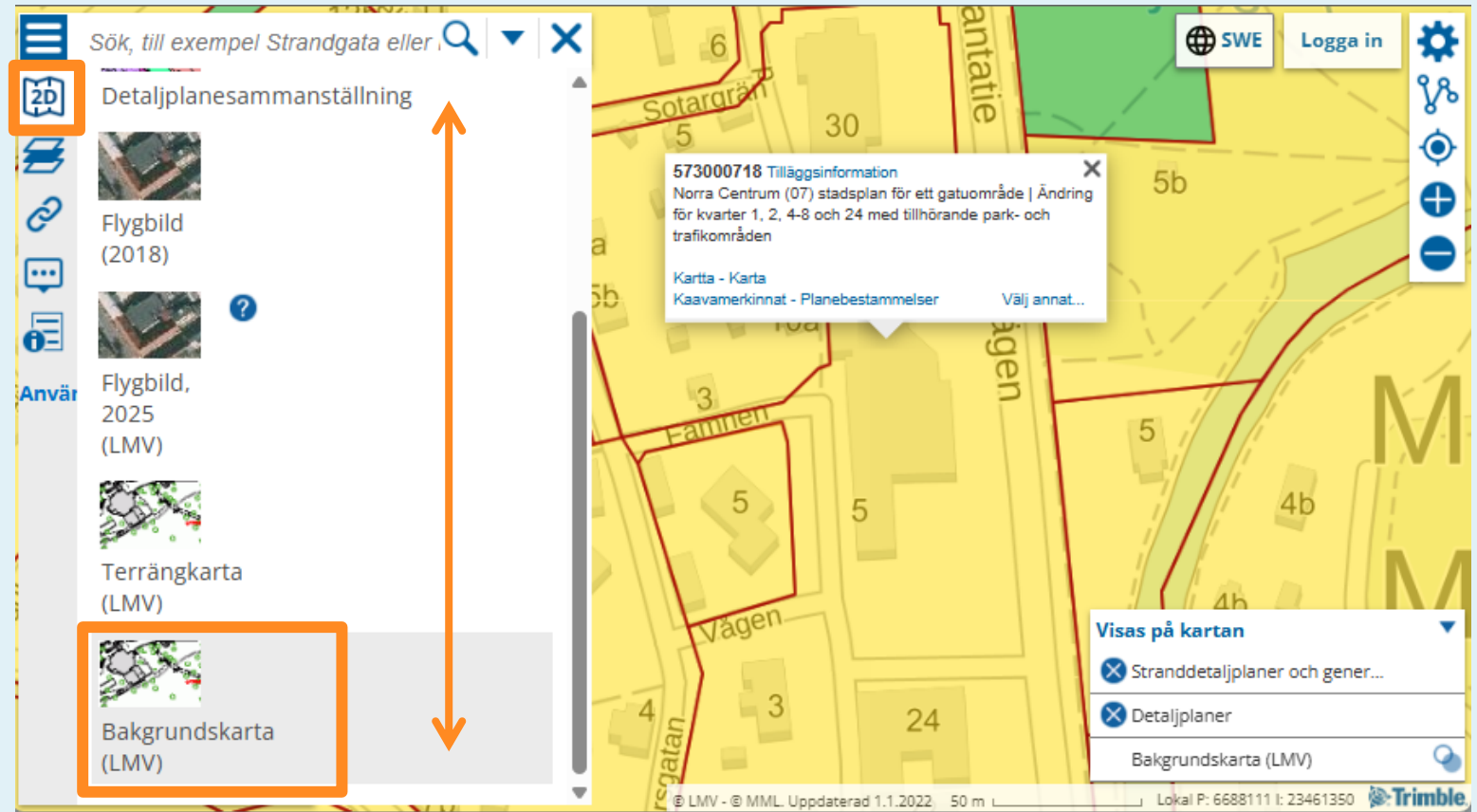


Hur hittar jag detalj-, general-, eller stranddetaljplanen för mitt område?

Miten löydän alueeni asemakaavan, yleiskaavan tai ranta-asemakaavan?

Kom ihåg - Tycker du bakgrundskartan är otydlig, så kan du byta den här.

Muista – jos taustakartta on epäselvä, voit vaihtaa sen tästä.



Hur hittar jag detalj-, general-, eller stranddetaljplanen för mitt område?

Miten löydän alueeni asemakaavan, yleiskaavan tai ranta-asemakaavan?

Detaljplanesammanställningen ger en ajour bild av de ikraftvarande detaljplanerna.

Detaljplanens beskrivning måste sökas från planeområdet (per tidigare anvisning).

Asemakaavayhdistelmä antaa ajantasaisen kuvan voimassa olevista asemakaavoista. Asemakaavan selostus tulee hakea kaava-alueen kautta (aiempien ohjeiden mukaisesti).

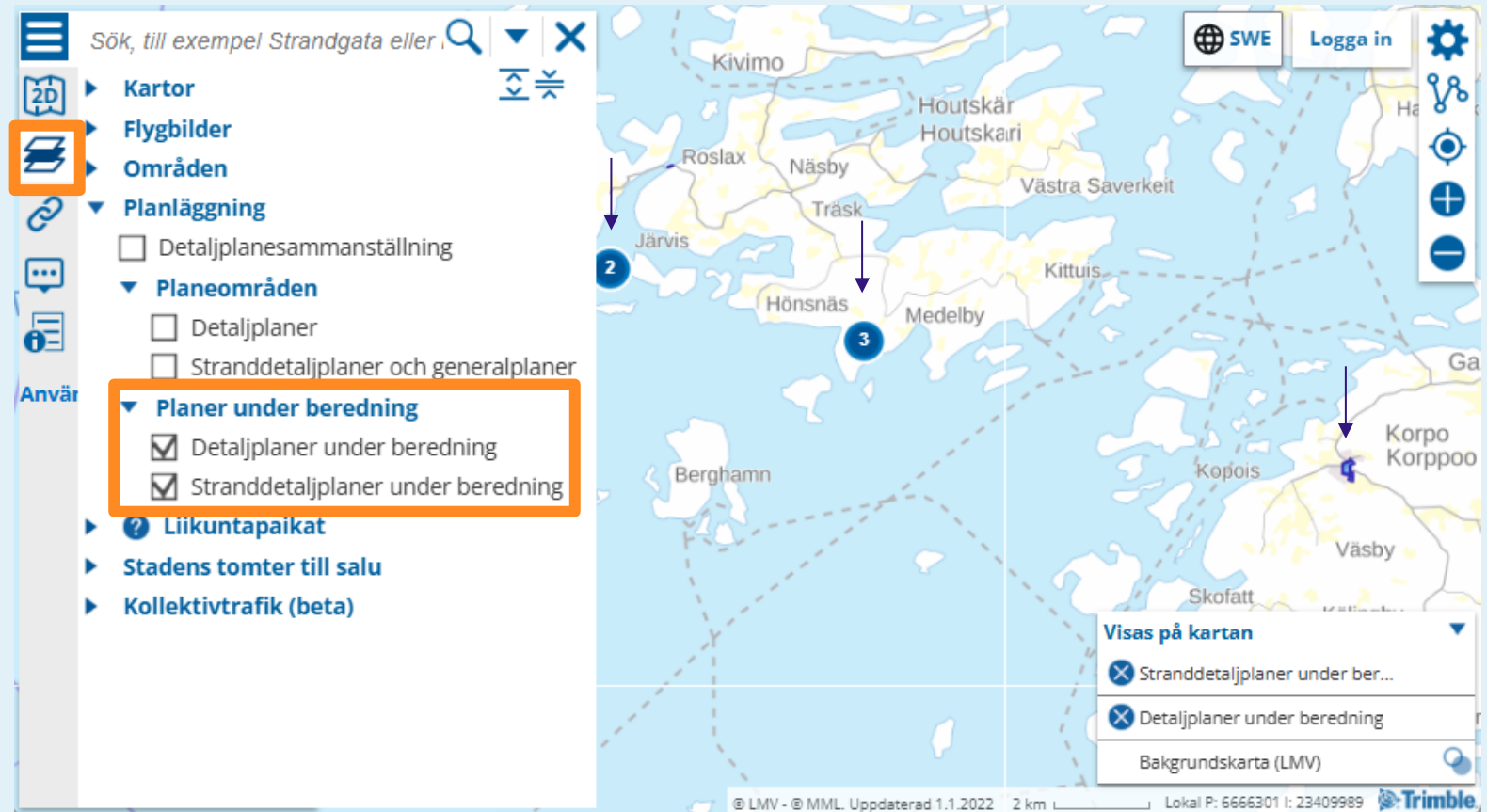


Hur hittar jag detalj-, general-, eller stranddetaljplanen för mitt område?

Miten löydän alueeni asemakaavan, yleiskaavan tai ranta-asemakaavan?

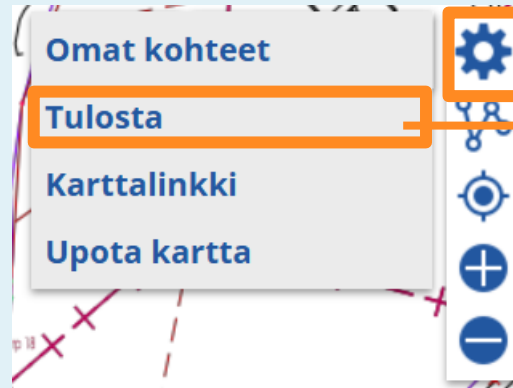
”Planer under beredning” visar de planer som är på gång just nu.

”Vireillä olevat kaavat” näyttävät käynnissä olevat kaavat.



Hur skriver jag ut kartan till en PDF? Miten tulostan kartan PDF-tiedostoksi?

- Via kugghjulet kan man välja utskrift.
- Då öppnar ett nytt fönster med förhandsgranskning på utskriften.
- Man kan stänga fönstret och röra sig på kartan om man vill ändra utskriftsområdet.
- Med ”Skriv ut”-knappen öppnas webbläsarens utskriftsfönster, och där kan man välja att skriva till pdf.
- Hammasrataskuvakkeesta voi valita tulostuksen.
- Tällöin avautuu uusi ikkuna, jossa näkyy tulostuksen esikatselu.
- Voit sulkea ikkunan ja liikkua kartalla, jos haluat muuttaa tulostusalueita.
- ”Tulosta”-painikkeella avautuu selaimen tulostusikkuna, jossa voi valita tulostuksen PDF-muotoon.



Hur får jag koordinater för en plats? Miten löydän koordinaatit jollekin paikalle?

I karttjänsten kan du högerklicka på en plats och välja ”Kartlänk till objektet”

Där hittar du koordinaterna till platsen i det lokala koordinatsystemet ETRS-GK23.

För **ETRS-TM35FIN** som är koordinatsystemet som gäller hela Finland, är det bäst att använda Lantmäteriverkets karttjänst:

<https://asiointi.maanmittauslaitos.fi/karttapaikka/?lang=sv>

Karttapalvelussa voit klikata hiiren oikealla painikkeella haluamaasi kohta ja valita ”Karttalinkki”. Siitä löydät paikan koordinaatit paikallisessa ETRS-GK23-koordinatijärjestelmässä.

ETRS-TM35FIN-koordinatijärjestelmän (koko Suomessa käytössä) koordinaatteja varten on parasta käyttää Maanmittauslaitoksen karttapalvelua:

<https://asiointi.maanmittauslaitos.fi/karttapaikka/?lang=fi>

