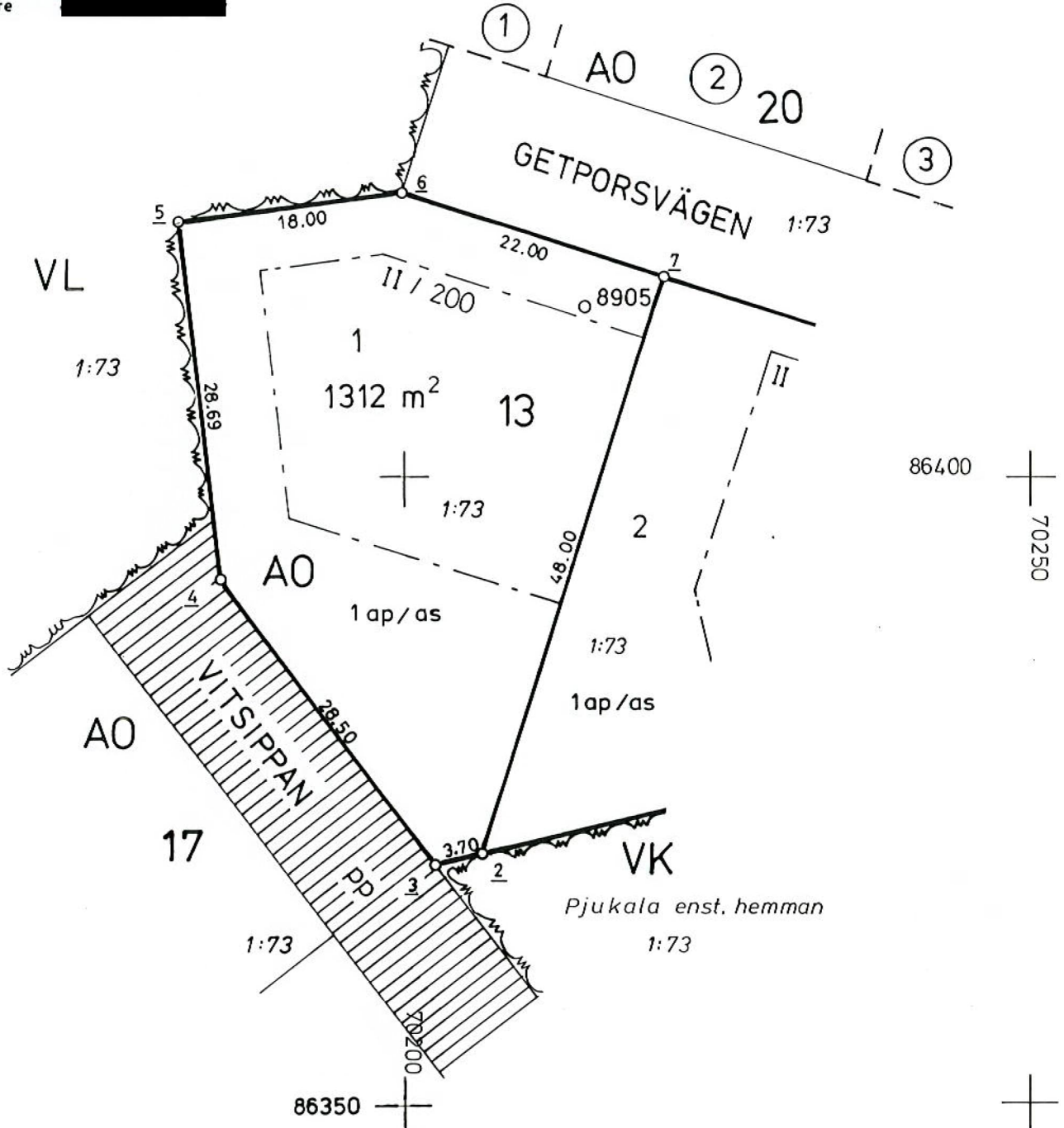


0 5 10 20 30 40 50m

Gällande stadsplan 20.06.1984 (Sp 1306)		Gällande tomtindelning 15.01.1991 (Ti 131301)		Stadsdel 13, PJUKALA	Kvarter 13	Tomt 1
Kartblad B4 ^{5,9}	Gransk.	Datum för tomtmätning 17.10.1991	T.f.	fastighetsingenjör [redacted] Pauli Rannikko		

Tomten införd i tomtregistret 29.11.1991.

Tomtbokförare [redacted]



Hörnpunkter och gränsmärken:

N:o	x-koordinat	y-koordinat	Gränsmärkets art:
2	86381,130	70253,773	Rörröse
3	86369,182	70202,572	-"-
4	86391,818	70185,259	Järntapp
5	86420,302	70181,868	Rörröse
6	86422,430	70199,742	-"-
7	86415,769	70220,709	Järntapp

Fixpunkter:








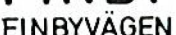


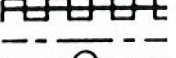
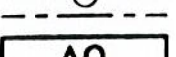


8904	86333,212	70141,224
8905	86413,392	70214,455

OBS. Uppgifter om planerna för gatans, vattenledningens och avloppets slutliga plats och höjd ges av planeringsavdelningen vid stadens tekniska verk.

Stadsdel 13, PJUKALA	Kvarter 13	Tomt 1
-------------------------	---------------	-----------

Karta i 2- delar, del 2.

Teckenbeskrivningar och stadsplanbestämmelser:

-  Gräns för tomt som nu mäts, nytt gränsmärke och dess nummer
-  Ny tomts gräns som sammangår med fastighetsgräns
-  Gräns för äldre fastighetsindelning, gränsmärke och nummer
-  Gräns för tomt som införts i tomtregistret
-  Bygräns
-  Tomtgräns enligt tomtindelning
-  Gräns för allmänt område
-  Stadsdelsgräns
- FINBY** Stadsdelens namn
- FINBYVÄGEN** Namn på gata och park
- 5** Kvartersnummer
- 5** Tomtnummer
- ⑤** Nummer för tomt som införts i tomtregistret
- 05K** Registermärke för område, vilket införts i registret över allmänna områden
- 1:125** Nummer för jordregisterenhet
- 1350m²** Tomtareal
- Ar** Bostadsbyggnad
- Tr** Ekonomiebyggnad
- o520** Fixpunkt
- 200** Byggnadsrätt i kvadratmeter våningsyta
- II** Romersk siffra anger största tillåtna antal våningar i byggnader, byggnad eller del därav
- 1/2 II** Brutet tal framför romersk siffra anger hur stor del av byggnads största vånings yta som, utan hinder av våningsantalet, får användas för utrymme som inräknas i våningsytan av det utrymme, som är beläget under de i planen till antalet angivna våningarna
- II 1/2** Brutet tal efter romersk siffra anger hur stor del av byggnads största vånings yta som, utan hinder av våningsantalet, får användas för utrymme som inräknas i våningsytan av det utrymme, som är beläget ovanför de i planen till antalet angivna våningarna
- e=0.15** Exploateringsstal, dvs förhållandet mellan våningsytan och tomtens yta
-  Byggnadsyta
-  För gång- och cykeltrafik reserverad gata
-  Del av gatuområdes gräns där utfart är förbjuden
-  För ledning reserverad del av område
- AO** Kvartersområde för fristående småhus
- AP** Kvartersområde för småhus
- AR** Kvartersområde för radhus och andra kopplade bostadshus
- AOR** Kvartersområde för egnahemsbyggnader, radhus eller andra kopplade byggnader
- K** Kvartersområde för affärs- och kontorsbyggnader
-  Lekplats
-  Område för närrekreation
- 1ap/as** Beteckningen anger hur många bilplatser som bör anläggas per bostad
- 1ap/00m²** Beteckningen anger per hur många kvadratmeter våningsyta en bilplats bör anläggas