





# Utredningsområdena för vindkraftsproduktion Tuulivoimatuotannon selvitysalueet

Paraisilla 20.9.2013

## Utredningsområdena för vindkraftsproduktion / Tuulivoimatuotannon selvitysalueet

-  1 Väl lämpat område / Hyvin soveltuva alue
-  2
-  3
-  4 Dåligt lämpat område / heikosti soveltuva alue

### Teckenförklaringarna / Merkkien määrittymiset

-  Naturaområde / Natura-alue
-  Skärgårdshavets nationalparks samarbetsområde / Saaristomerens kansallispuiston yhteistoiminta-alue
-  Nationellt viktigt fågelområde (Finiba-område) / Kansallisesti tärkeä linnustoalue
-  Naturskyddsområde eller område som ingår i ett naturskyddsprogram / Luonnonsuojelualue tai luonnonsuojeluohjelman alue
-  Värdefulla landskapsområden enligt landskapsplanen / Maakuntakaavan merkityt arvokkaat maisema-alueet
-  Område med byggd kulturmiljö av riksintresse (RKY- område) / Valtakunnallisesti merkittävä rakennettu kulttuuriympäristö (RKY)
-  Meteorologiska institutes väderadar / Ilmatieteen laitoksen säätutka
-  Skyddsområde kring väderadan (radie 5 km) / Säätutkan suoja-alue (säde 5 km)

