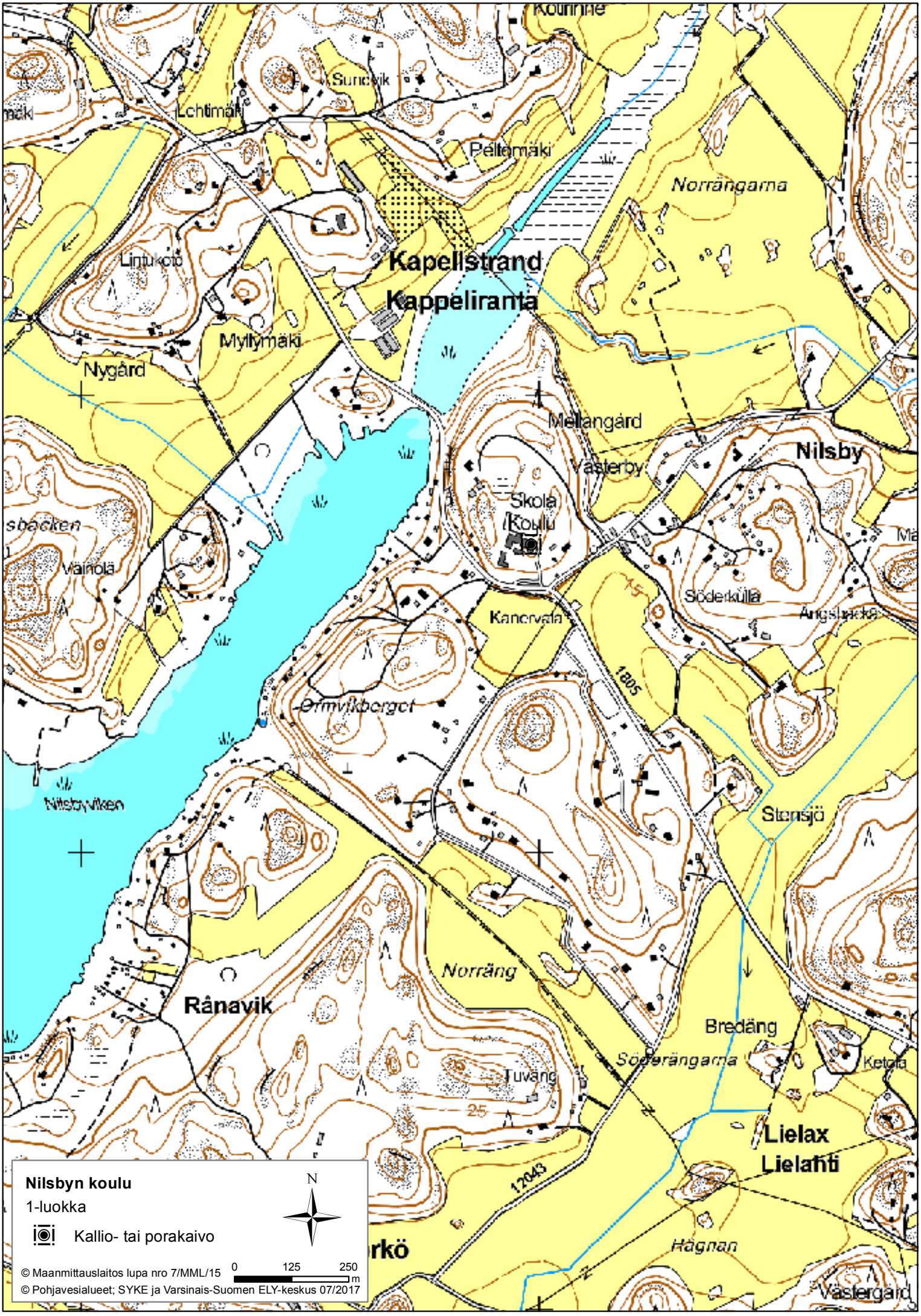

Nilsbyn koulu

1-luokka

Kallio- tai porakaivo

N

0 125 250 m

© Maanmittauslaitos lupa nro 7/MML/15
© Pohjavesialueet; SYKE ja Varsinais-Suomen ELY-keskus 07/2017

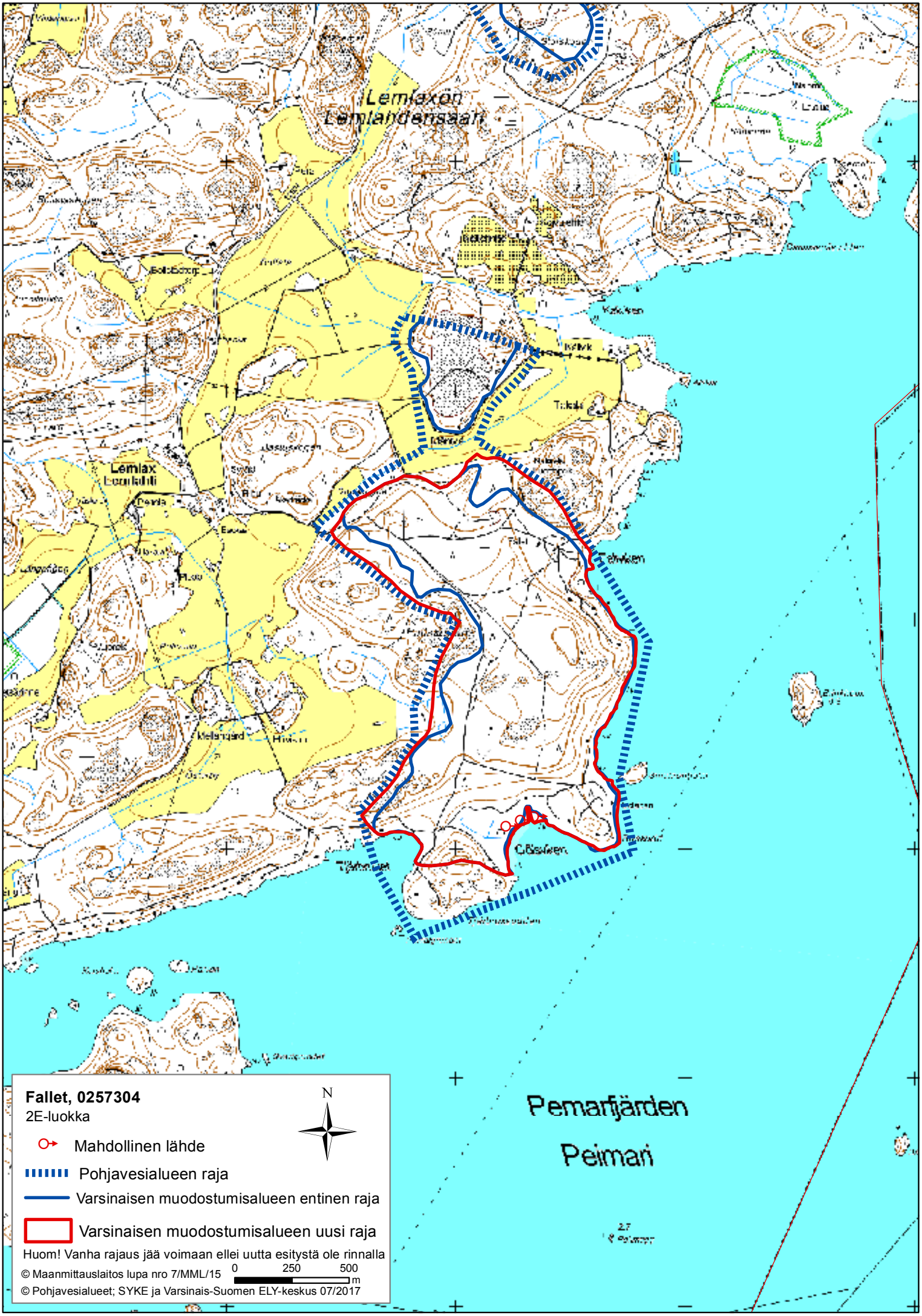
Lemlaxön
Lemlandensaari
Lemlax
Lemlahti
Pemarfjärden
Peimari
Fallet, 0257304
2E-luokka
N
Mahdollinen lähde
Pohjavesialueen raja
Varsinaisen muodostumisalueen entinen raja
Varsinaisen muodostumisalueen uusi raja
Huom! Vanha rajaus jää voimaan ellei uutta esitystä ole rinnalla
© Maanmittauslaitos lupa nro 7/MML/15
0 250 500 m
© Pohjavesialueet; SYKE ja Varsinais-Suomen ELY-keskus 07/2017

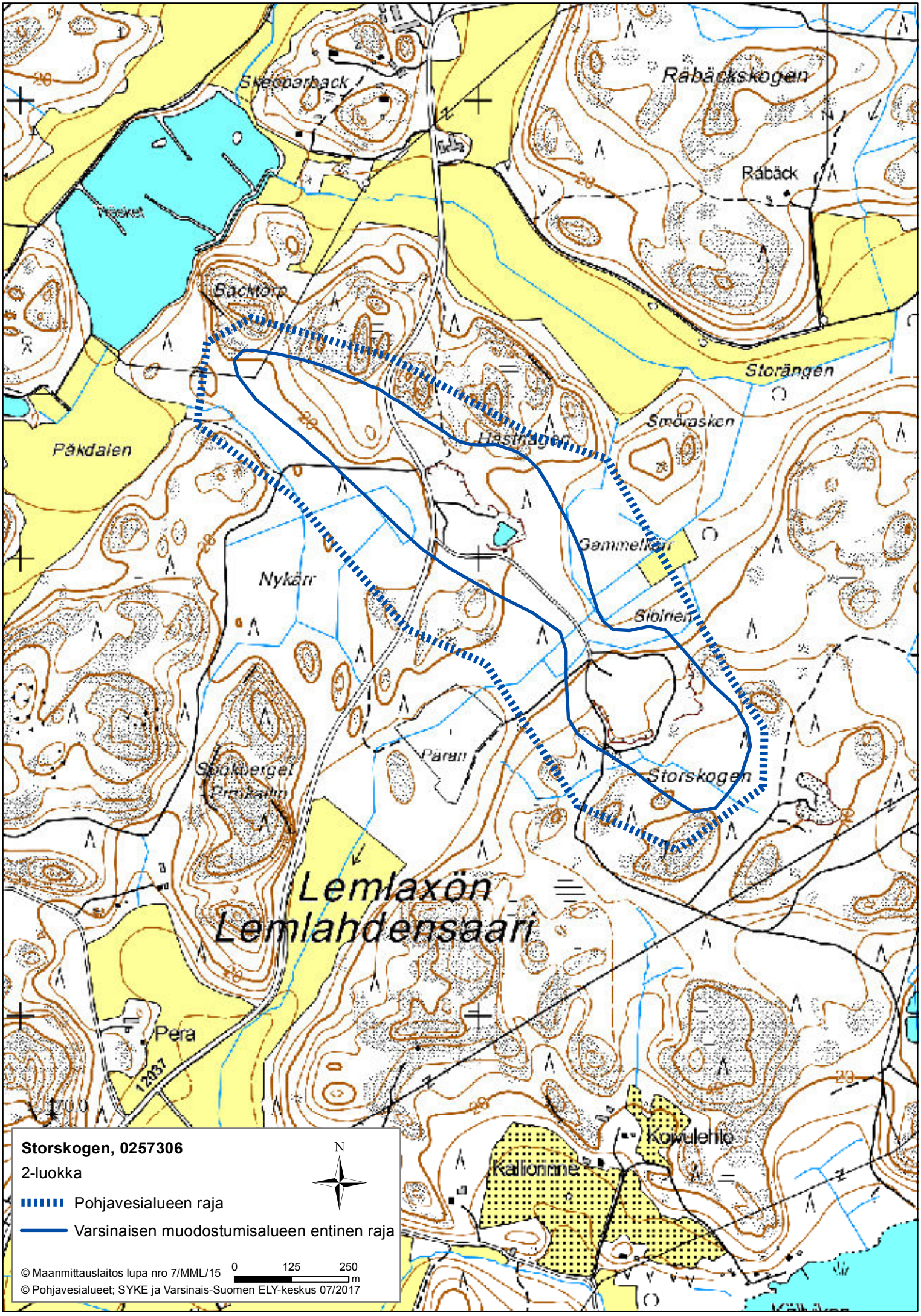
Storskogen, 0257306
2-luokka
Pohjavesialueen raja
Varsinaisen muodostumisalueen entinen raja
N
0
125
250
m
© Maanmittauslaitos lupa nro 7/MML/15
© Pohjavesialueet; SYKE ja Varsinais-Suomen ELY-keskus 07/2017
Räbäckskogen
Räbäck
Storängen
Smörasken
Hästhagen
Gammelkärr
Sibirien
Nykärr
Paran
Storskogen
Päkdalen
Bachtorp
Lemlaxön
Lemlahdensaari
Pera
Kaliomme
Kowulehto

Bläsnäs, 0257302

Poistetaan

Pohjavesialueen entinen raja

Varsinaisen muodostumisalueen entinen raja

N

0 125 250 m

© Maanmittauslaitos lupa nro 7/MML/15
© Pohjavesialueet; SYKE ja Varsinais-Suomen ELY-keskus 07/2017

Sydmo, 0257303
2E-luokka
N
Natura 2000-alue, Mustfinnöträsket
Pohjavesialueen entinen raja
Varsinaisen muodostumisalueen entinen raja
0
250
500
m
© Maanmittauslaitos lupa nro 7/MML/15
© Pohjavesialueet; SYKE ja Varsinais-Suomen ELY-keskus 07/2017

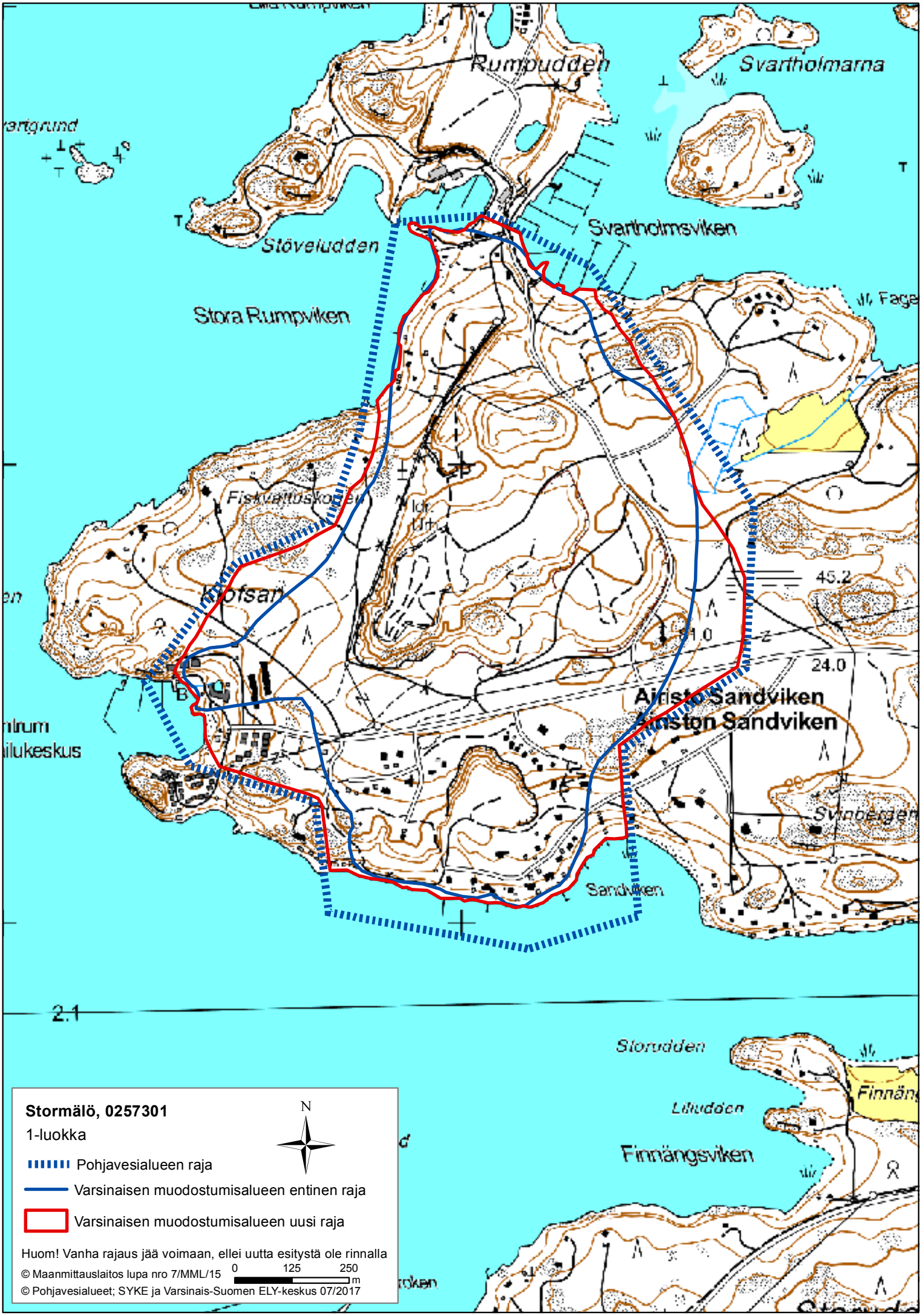
Rumpudden
Svartholmarna
Svartholmsviken
Stöveludden
Stora Rumpviken
Fiskvattuskär
Hofsan
45.2
24.0
Airisto Sandviken
Airiston Sandviken
Svinbergen
Sandviken
2.1
Storudden
Liludden
Finnängsviken
Stormälö, 0257301
1-luokka
N
Pohjavesialueen raja
Varsinaisen muodostumisalueen entinen raja
Varsinaisen muodostumisalueen uusi raja
Huom! Vanha rajaus jää voimaan, ellei uutta esitystä ole rinnalla
0 125 250 m
© Maanmittauslaitos lupa nro 7/MML/15
© Pohjavesialueet; SYKE ja Varsinais-Suomen ELY-keskus 07/2017

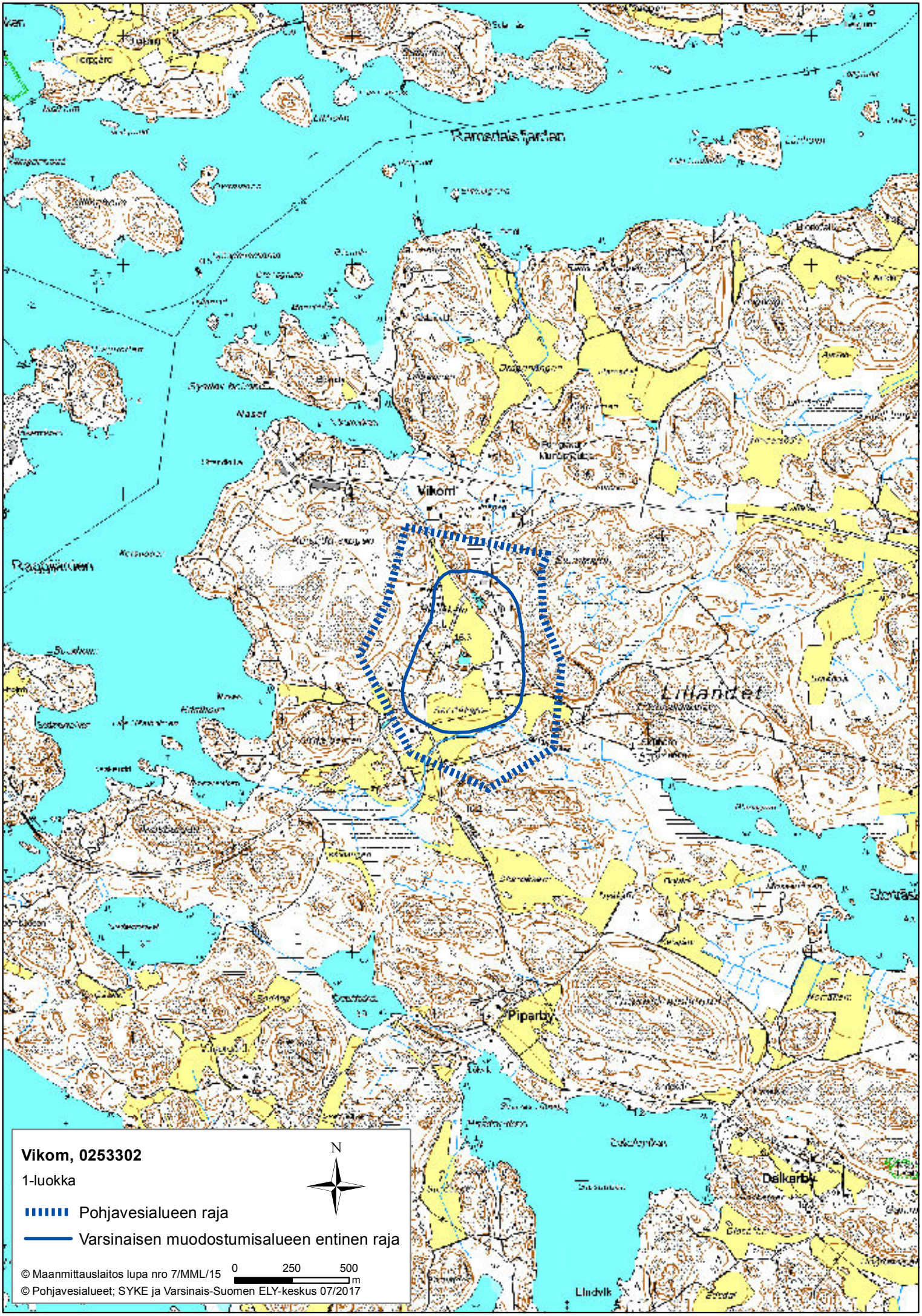
Vikom, 0253302
1-luokka
Pohjavesialueen raja
Varsinaisen muodostumisalueen entinen raja
N
0
250
500
m
© Maanmittauslaitos lupa nro 7/MML/15
© Pohjavesialueet; SYKE ja Varsinais-Suomen ELY-keskus 07/2017
Vikom
Piparby
Dalkerby
Lindvik

Käldinge, 0253304
2-luokka
N
Varsinaisen muodostumisalueen uusi raja
Pohjavesialueen entinen raja
Varsinaisen muodostumisalueen entinen raja
Huom! Vanha rajaus jää voimaan, ellei uutta esitystä ole rinnalla
© Maanmittauslaitos lupa nro 7/MML/15
0 250 500 m
© Pohjavesialueet; SYKE ja Varsinais-Suomen ELY-keskus 07/2017

0253301
0253309
Finby
Sellmo
Sellmo, 0253309 Poistetaan
Finby, 0253301 1-luokka
N
Pohjavesialueen raja
Varsinaisen muodostumisalueen raja
0 250 500
m
© Maanmittauslaitos lupa nro 7/MML/15
© Pohjavesialueet; SYKE ja Varsinais-Suomen ELY-keskus 07/2017

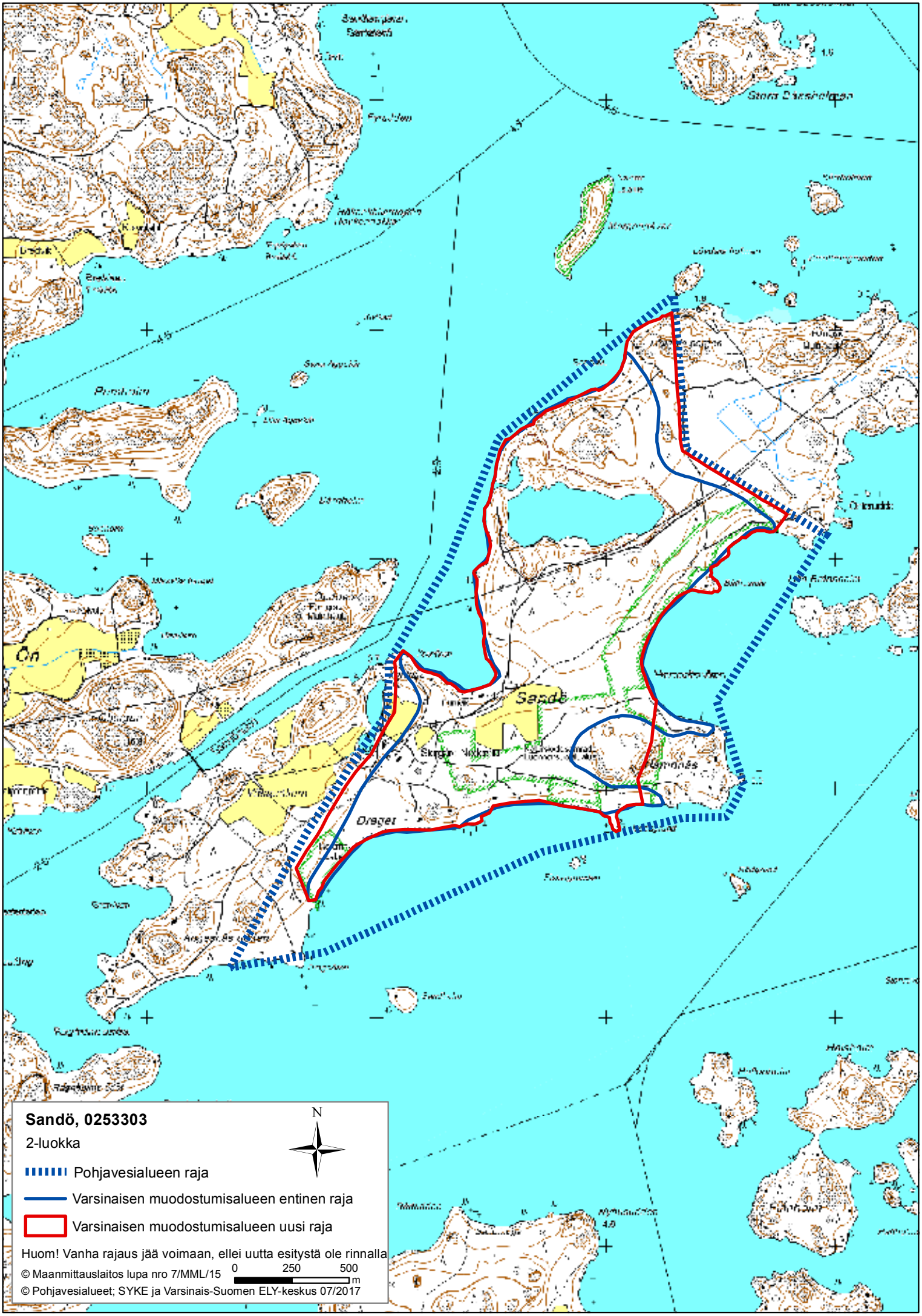
Sandö, 0253303
2-luokka
Pohjavesialueen raja
Varsinaisen muodostumisalueen entinen raja
Varsinaisen muodostumisalueen uusi raja
Huom! Vanha rajaus jää voimaan, ellei uutta esitystä ole rinnalla
© Maanmittauslaitos lupa nro 7/MML/15
© Pohjavesialueet; SYKE ja Varsinais-Suomen ELY-keskus 07/2017
0
250
500
m
N
Sandö
Dragen
On

Korsudden
Ristiniemi
Kalvgrundet
berget
kovuori
Mesäpirti
Sandviken
Kyrkudden
Kirkkoniemi
Bastuholme
Saunasaari
Kuddholmarna
Lehmäsaaret
Kronviken
Mylymäki
Kapell
Kappeli
Västanlid
4.1
Själö
Seili
Skärgårdshavets forskningsinstitut
Saaristomeren tutkimuslaitos
Lembergsviken
Siikakari
Själö
Dalbo
Nybo
Sillvik
Kalavaluoto
Kolkan
Kolkka
1.4
Kolkankarit
Björkholmen
Seilin laitos
1-luokka
Kallio- tai porakaivo
N
0
125
250
m
© Maanmittauslaitos lupa nro 7/MML/15
© Pohjavesialueet; SYKE ja Varsinais-Suomen ELY-keskus 07/2017

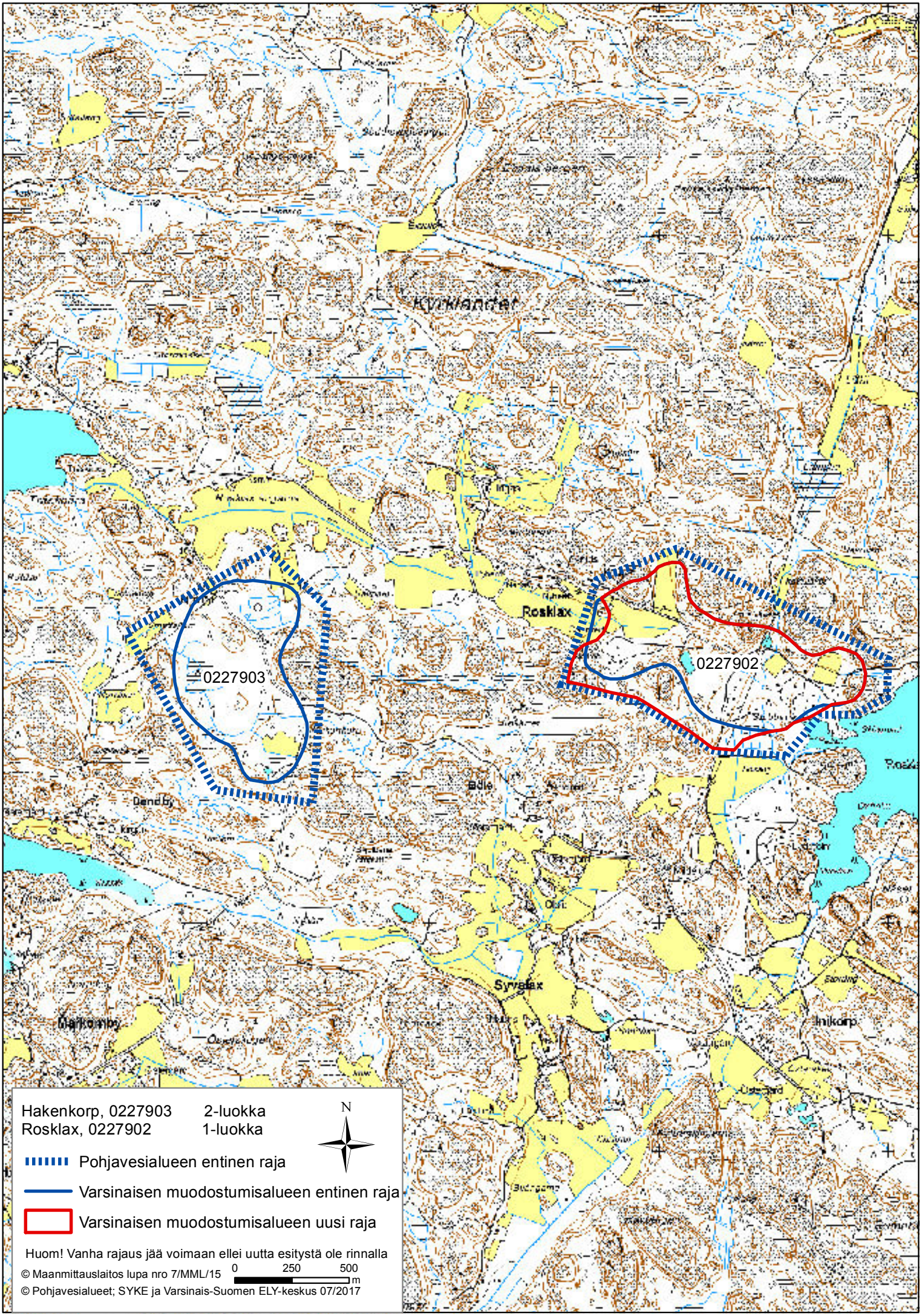
Kyrkjandet
Rosklax
0227903
0227902
Syvsklax
Inikorp
Hakenkorp, 0227903 2-luokka
Rosklax, 0227902 1-luokka
N
Pohjavesialueen entinen raja
Varsinaisen muodostumisalueen entinen raja
Varsinaisen muodostumisalueen uusi raja
Huom! Vanha rajaus jää voimaan ellei uutta esitystä ole rinnalla
© Maanmittauslaitos lupa nro 7/MML/15
0 250 500 m
© Pohjavesialueet; SYKE ja Varsinais-Suomen ELY-keskus 07/2017

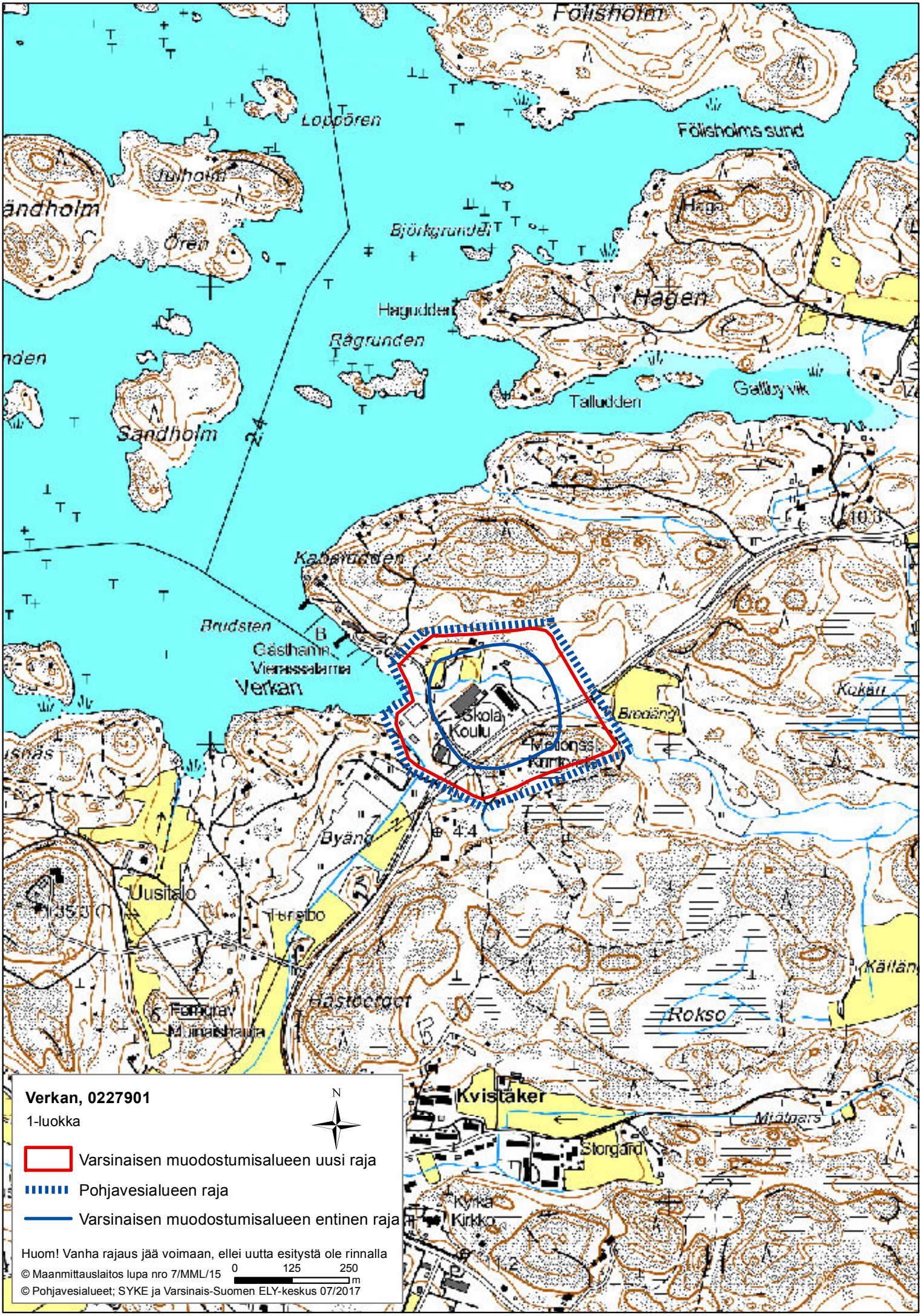

Verkan, 0227901

1-luokka

N

Varsinaisen muodostumisalueen uusi raja

Pohjavesialueen raja

Varsinaisen muodostumisalueen entinen raja

Huom! Vanha rajaus jää voimaan, ellei uutta esitystä ole rinnalla

0 125 250 m

© Maanmittauslaitos lupa nro 7/MML/15
© Pohjavesialueet; SYKE ja Varsinais-Suomen ELY-keskus 07/2017

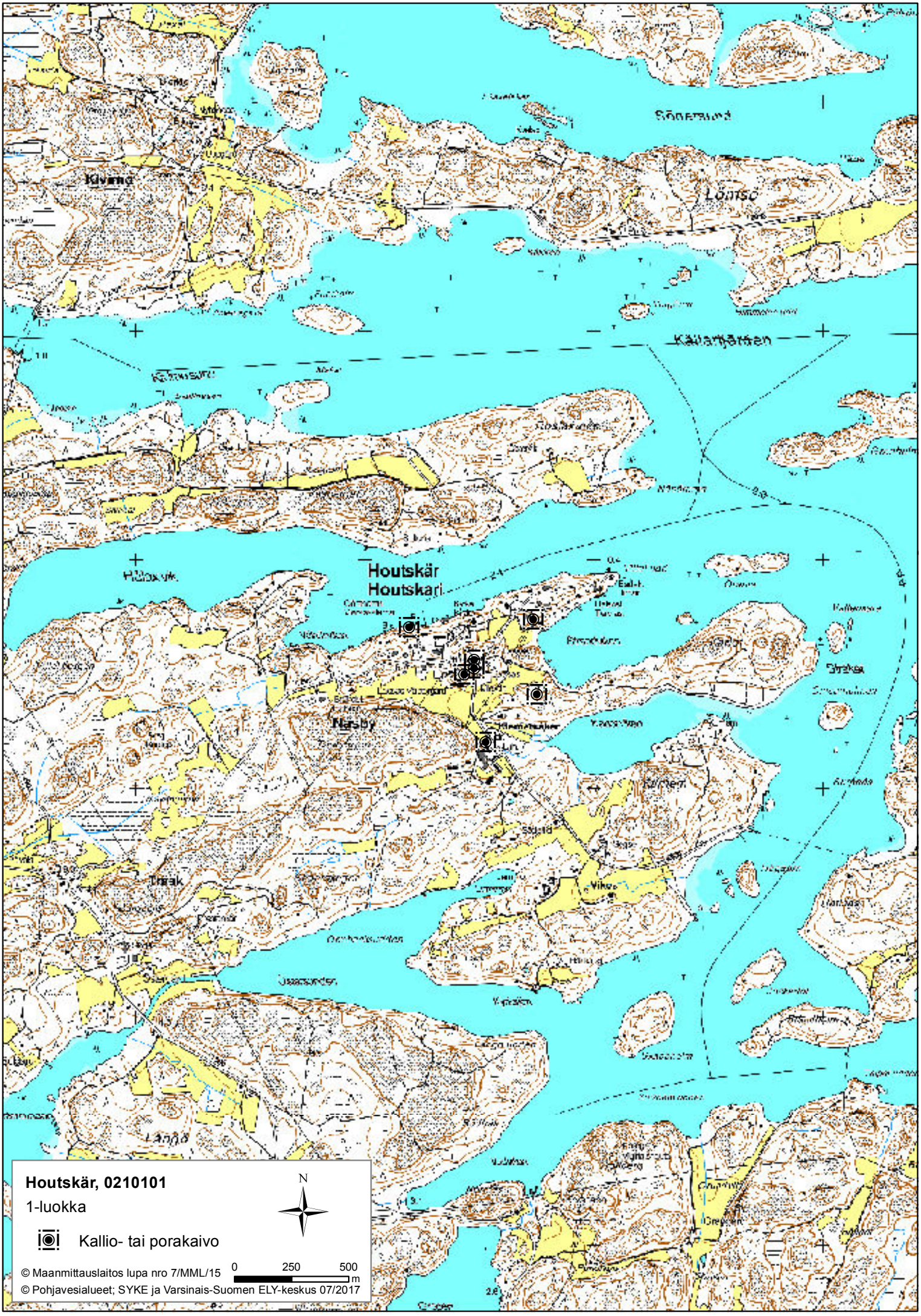

Houtskär, 0210101

1-luokka

Kallio- tai porakaivo

© Maanmittauslaitos lupa nro 7/MML/15
© Pohjavesialueet; SYKE ja Varsinais-Suomen ELY-keskus 07/2017

Mossala, 0210102

1-luokka

Kallio- tai porakaivo

© Maanmittauslaitos lupa nro 7/MML/15
© Pohjavesialueet; SYKE ja Varsinais-Suomen ELY-keskus 07/2017