



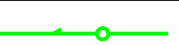
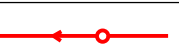

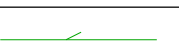


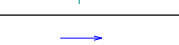



# ENTREPRENADSSOMRÅDE URAKKA-ALUE

## MERKINTÖJEN SELITYKSET:

	Nykyinen rakennus
	Ajorata/Kiv, asfaltti
	Nurmetus
	Murskepinta
	Suunniteltu hulevesiviemäri (vietto)
	Suunniteltu jätevesiviemäri (vietto)
	Suunniteltu vesijohto/venttiili
	Nykyinen hulevesiviemäri
	Nykyinen jätevesiviemäri
	Nykyinen vesijohto
	Painanne
	Oja

Tilaja	<b>PARGAS</b> SKÄRGÅRDSSTADEN		<b>PARAINEN</b> SAARISTOKAUPUNKI	Kaup.osa/Kylä Skräbböle	Kortteli/Tila	Tontti/Rno
Rakennuskohteen nimi ja osoite	Skräbbölen alueen hulevesilinja			Korkeus- ja koord. järjestelmä Nparainen GK23		Juokseva no
Vaihe	Vaihe 4			Piirustuslaji Vesihuoltosuunnitelma		Mittakaavat
	Suopursuntie, Rahkasammaleentie plv 0 - 130, Karhunsammaleentie plv 0 - 80 ja Sinivuokko			Piirustuksen sisältö Yleiskartta		1:1000
	<b>SITOWISE</b>			Suunn.ala	Työnumero	Piiri no
	Helsinginkatu 15 20500 Turku 020 747 6000 www.sitowise.com			TKA	KAU45477	R1-8
Suunnittelija	Jenni Rönnemaa	Tarkastaja	Henrikki Norontaus	Tiedosto	Skräbböle_HV_GK23_NParainen.dgn	
Piirtäjä		Vast.suun/Hyväksyjä		Päiväys	8.3.2023	